

## Information

La Communauté de communes du Pays de Pont-Château/Saint-Gildas-des-Bois s'est attachée à respecter la démarche qualité préconisée par le Conseil général pour vous proposer 28 circuits de randonnée répartis sur 3 secteurs : Canal, Brière et Brivet



## Secteur Brière : Crossac - Sainte-Reine-de-Bretagne - Missillac

## Pour aller plus loin

Vous pouvez prolonger cette balade en parcourant le circuit :  
- Sur les Pas de Cadou (19 km)

## Le bon randonneur

Respectons les espaces naturels et protégés  
Restons sur les sentiers balisés  
Ne laissons ni trace de notre passage, ni déchets  
Respectons la flore  
Respectons la faune sauvage et la tranquillité des troupeaux  
Respectons le code de la route  
Gardons les chiens en laisse  
Refermons les clôtures et les barrières



Ruine du Château de Lorieux



## Boucle de Croazac Crossac



15,5 km



4 h 00



De novembre à mai



Parking du Calvaire de Crossac

### Accès

par le RD 16 à partir de Pont-Château ou de Saint-Joachim.



**Office de Tourisme du Pays de Pont-Château/St-Gildas-des-Bois**  
17 rue des Forges  
44530 Saint-Gildas-des-Bois  
02 40 01 40 10  
[www.pontchateau-saintgildasdesbois.com](http://www.pontchateau-saintgildasdesbois.com)  
[otsi@cc-paysdepontchateau.fr](mailto:otsi@cc-paysdepontchateau.fr)

## À voir en chemin...

### La grande Brière

Les marais briérons se divisent en deux parties. À l'est les marais de Donges (7800 hectares) sont des prairies privées, drainées depuis le 19<sup>e</sup> siècle pour l'élevage du bétail. À l'ouest, la Grande Brière est parcourue par une centaine de kilomètres de canaux. Plans d'eau peu profonds (appelés copis et piardes), prairies inondables, buttes et roselières couvrent ses 6700 hectares. Le 8 août 1461, le duc de Bretagne François II décréta la Grande Brière « propriété de ses habitants ». Fidèle à la loi ducal, elle appartient encore aujourd'hui aux vingt et une communes, regroupées en une commission syndicale datant de 1838. Créé en 1970, le Parc naturel régional de Brière veille à la protection et la mise en valeur du patrimoine naturel et humain des 40000 hectares qu'il recouvre.

### La batellerie briéronne

Pour circuler à travers la Brière et exploiter les ressources de ce pays d'eau, le meilleur moyen reste d'embarquer. Transporter la tourbe, les animaux domestiques, le roseau, chasser et pêcher en empruntant les canaux, sont autant d'activités qui ont conduit les briérons à construire des barques à fond plat et pointu aux deux extrémités, appelées chalands. On dénombre aujourd'hui près d'un millier de chalands glissant sur les eaux dormantes de Brière. Les Briérons les utilisent aujourd'hui pour pêcher, chasser et effectuer des promenades touristiques en Brière. Quant aux agriculteurs, ils n'utilisent plus ces grandes barques : ils transportent le bétail sur les prairies humides au moyen d'une grande barge aux matériaux métalliques. Symbole d'entre tous de la Brière, le chaland, comme la chaumière, reste encore aujourd'hui un élément parfaitement indissociable du paysage briéron.

### Château de Lorieux

Au milieu de cet enchevêtrement de branches, de ronces, apparaissent des monticules de terres, des pierres éparées, des pans de murs, seuls témoins de la présence lointaine en ce lieu d'une forteresse. Le château de Lorieux (« loc-rieux », le lieu des Rieux, noble famille), fut construit à la même époque que les grandes forteresses alentour, sur ordre d'Alain le Grand, roi de Bretagne, afin de protéger son royaume des invasions normandes. Vers 1130, le château devient résidence des vicomtes de Donges mais au moment des Guerres de religion, les troupes du Duc de Mercœur attaquèrent le château. Plus tard, en 1614, Richelieu décréta la disparition de cette forteresse considérée comme un repaire huguenot. En 1618, l'ordre d'arasement est exécuté.

Les légendes ne manquent pas sur ces mystérieuses ruines. On raconte que des souterrains partiraient de cette forteresse.



Bretagne Plein Sud

La Baule - Presqu'île de Guérande



Pays de Pont-Château Saint-Gildas-des-Bois







## Suivez le guide


**R** Traversez le rond-point en direction de Pont-Château et prenez la rue du Bois Hoël à droite. Traversez la passerelle puis le bois, et longez la mare jusqu'à rejoindre la route. Traversez la RD 4 et tournez à droite derrière la ferme du Blanchot pour rejoindre le chemin du bois de l'Angle. Prenez le chemin à gauche puis la passerelle. Entrez dans le Bas-Ros et prenez à droite l'Angle puis à gauche. Longez les marais. À la route, tournez à droite vers le Haut-Ros. Tournez à droite, longez la RD 4 et prenez la 1<sup>re</sup> route à droite vers la Porte. Ici vous pouvez faire un détour en allant tout droit afin de voir le Château de Lorieux.

- 1** Tournez à gauche et suivez le chemin qui longe les marais puis reprenez la RD4 sur quelques mètres. Tournez à droite et entrez dans le village de la Géraudais. À l'intersection tournez à gauche pour rejoindre le village de la Guesne puis à droite.
- 2** Traversez prudemment la RD4 puis rejoignez la route en face. Suivez la route puis tournez à droite pour emprunter un chemin. Au village de la Gautrais, tournez à gauche puis continuez tout droit.
- 3** À l'intersection, prenez à gauche et de nouveau à gauche au stop. Traversez la RD 204 puis prenez la 1<sup>re</sup> route située sur votre gauche.
- 4** Tournez à gauche puis plus loin prenez le chemin à droite. Dans le bois, tournez à gauche puis à droite au croisement suivant. Continuez tout droit.
- 5** Prenez la route située sur votre gauche puis bifurquez à droite pour rejoindre l'impasse de la Barbière qui vous permettra de rejoindre le sous-bois que vous traverserez jusqu'à la passerelle. Prenez la rue du Bois Hoël puis tournez à gauche pour rejoindre le parking.

## Balisage

-  Continuité du sentier
-  Tournez à droite
-  Tournez à gauche
-  Mauvaise direction

## Légende

-  Départ
-  Point de vue
-  Aire de pique-nique
-  Patrimoine remarquable

