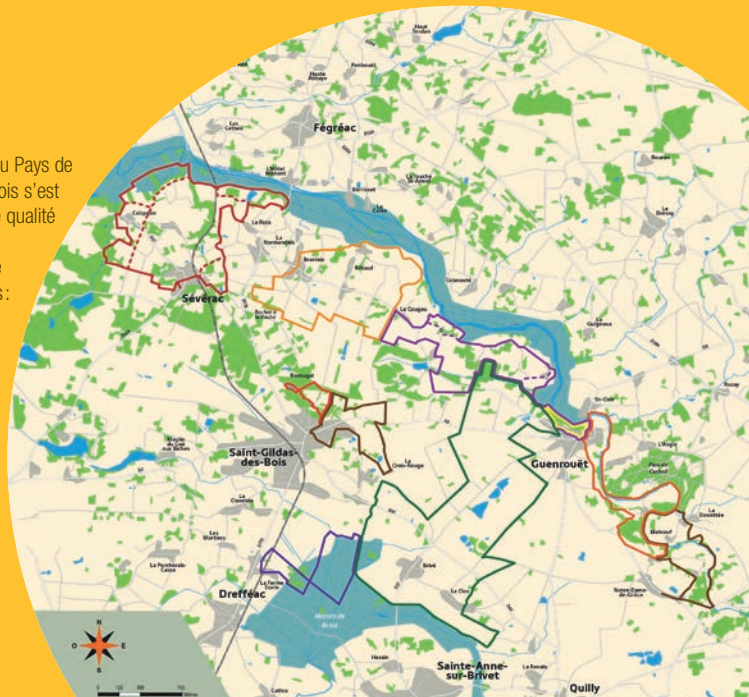


Information

La Communauté de communes du Pays de Pont-Château/Saint-Gildas-des-Bois s'est attachée à respecter la démarche qualité préconisée par le Conseil général pour vous proposer 28 circuits de randonnée répartis sur 3 secteurs : Canal, Brière et Brivet



Secteur Canal : Guenrouët - Sévérac - Saint-Gildas-des-Bois

Pour aller plus loin

- Circuit du Canal (12 km)
- Circuit du Cougou (17 km)
- Circuit des Garennes (27 km)

Le bon randonneur

- Respectons les espaces naturels et protégés
- Restons sur les sentiers balisés
- Ne laissons ni trace de notre passage, ni déchets
- Respectons la flore
- Respectons la faune sauvage et la tranquillité des troupeaux
- Respectons le code de la route
- Gardons les chiens en laisse
- Refermons les clôtures et les barrières

Idée

Le Carnet de route du Canal qui vous fera découvrir la vie et l'histoire du Canal de Nantes à Brest est disponible gratuitement dans les bureaux de l'Office de Tourisme et mairies.



4

Paysage et Patrimoine Guenrouët



3 km



45 mn

Au départ du canal, ce circuit familial propose de la nature avec ses petits sentiers en sous-bois et du patrimoine où vous prendrez le temps de découvrir les charmes de la commune de Guenrouët. Au retour, arrêtez-vous à la halte nautique de Saint-Clair où des activités pour toute la famille vous attendent.



Parking du quai Saint-Clair - Guenrouët

Accès

entre Guenrouët et Plessé sur la D2, parking le long du canal de Nantes à Brest.



Office de Tourisme du Pays de Pont-Château/St-Gildas-des-Bois
17 rue des Forges
44530 Saint-Gildas-des-Bois
02 40 01 40 10
www.pontchateau-saintgildasdesbois.com
otsi@cc-paysdepontchateau.fr



À voir en chemin...

Cidrierie

Tracteurs, camions, remorques dans le bourg de Guenrouët, c'est l'automne, le temps des livraisons des pommes à la cidrierie Kerisac. Elles viennent des vergers alentours et du Morbihan et produiront comme chaque année, depuis 1919, l'un des meilleurs cidres de France. À l'origine de cette entreprise Edmond Guillet, à la fois meunier et fabricant de cidre, transmet son savoir à ses fils. Trois générations l'ont suivi dans sa passion et le cidre Kérisac voyage désormais au-delà des frontières Hexagonale. Brut ou doux, il pétille à la table bretonne. (L'abus d'alcool est dangereux pour la santé)

L'église Saint-Hermeland

Observez bien cette église et la position de ce clocher. Ce dernier qui aurait dû être érigé en face du chœur, a été placé au centre de l'église. Ce changement est intervenu à cause du souhait du maire Louis Cado, habitant alors la grande maison bourgeoise jouxtant l'église, de déplacer le clocher qui aurait pu lui faire de l'ombre. L'édifice dont les travaux s'achevèrent en 1896 remplace une église primitive du XI^e siècle, trop endommagée par la Révolution pour être conservée puisqu'elle servit de casernement pour les chevaux des gendarmes républicains. Pendant la période de la Poche de Saint-Nazaire le bourg subit quotidiennement des bombardements et le 7 décembre 1944, après trois mois de pilonnage, le clocher tomba et trois des quatre cloches furent brisées, les vitraux éclatés. Après la capitulation de la Poche, en mai 1945, les guérisseurs gagnèrent leurs villages dévastés et l'église fut rapidement restaurée. Pour le clocher, son édification se prêta une nouvelle fois à une petite anecdote : ayant épuisé tous les fonds, ils n'eurent plus un sou pour le réaliser, et même une souscription approuvée par référendum ne put donner les fonds suffisants. Alors le vicaire Coulonniers accepta de se séparer d'un petit vignoble qu'il possédait dans le Muscadet, pour compléter le montant nécessaire à l'édification du clocher qui culmine, depuis lors, à 53 mètres.

Base de loisirs de Saint-Clair

C'est le point de rendez-vous des familles et sportifs. Au bord du Canal, ce grand espace de verdure est l'endroit idéal pour la pêche, la baignade en piscine unique avec vue imprenable sur le canal, le mini-golf et pour de magnifiques balades à pied, en vélo, à cheval ou en canoë-kayak.

Relais de diligence

Cet ancien relais de diligence serait la plus ancienne maison de la commune. Une tourelle complète le bâtiment à l'arrière et abrite un escalier en colimaçon. La diligence empruntait la « route de Bretagne » et franchissait l'Isac, affluent de la Vilaine, par un bac pour rejoindre le relais. Elle repartait ensuite par le « chemin du port » désormais appelé « chemin des diligences ».





Bretagne Plein Sud
La Baule - Presqu'île de Guérande




Création photos: CCF/SS



 3 km  45 mn





Suivez le guide

 Du quai Saint-Clair, dirigez-vous vers la piscine. Passez devant puis poursuivez en empruntant le sentier sous les bois qui vous permettra de rejoindre le bourg de Guenrouët.

Au bout du chemin, tournez à droite puis empruntez le petit chemin derrière l'église. Traversez la place puis poursuivez en face.

Au croisement, tournez à droite puis plus loin, empruntez le chemin qui descend vers le canal. Longez le Canal pour rejoindre le quai Saint-Clair.

Balisateur

-  Continuité du sentier
-  Tournez à droite
-  Tournez à gauche
-  Mauvaise direction

Légende

-  Départ
-  Point de vue
-  Aire de pique-nique
-  Patrimoine remarquable

